



登山者の皆様へのお願い

■みんなで山火事防止の

火の取り扱いには注意しましょう

■ゴミは持ち帰ろう!

ゴミを拾って、来た時よりも美しい山にしましょう

■重物や植物を大切にの

山の自然を壊さないようにしましょう

■登山のルール・マナーを守って楽しく!

皆が安全で気持ちのいい山登りができるように心がけましょう

一般社団法人はつかいち観光協会

〒739-0411
広島県廿日市市宮島口1丁目11-1
TEL:0829-30-8021
FAX:0829-30-9821



協力
おおの自然を愛する会

「旅するはつかいち」
廿日市市大野地域の山

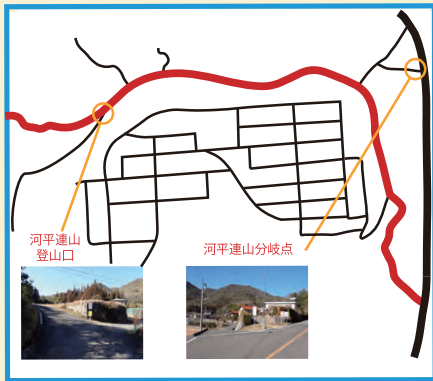
2021.06 発行

廿日市市
大野地域

登山MAP

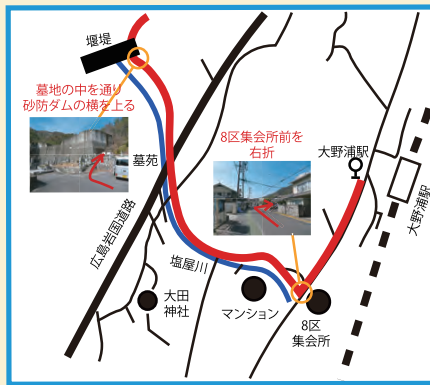


詳細図A 河平連山ルート



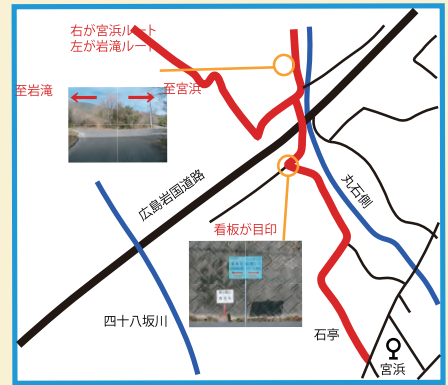
登山口から河平山山頂(5号峰)まで90分

詳細図B 経小屋山・城山行き 塩屋ルート



大野浦駅から経小屋山山頂まで150分
大野浦駅から城山山頂まで60分

詳細図C 経小屋山行き 岩滝・宮浜ルート



宮浜温泉から経小屋山山頂まで120分

詳細図D 経小屋山・城山行き 妹背の滝ルート



大頭神社から城山山頂まで60分
大頭神社から経小屋山山頂まで120分(城山経由150分)

詳細図E 高見山・船倉山行きルート



前空駅から登山口まで40分
登山口から高見山山頂まで90分

詳細図F 奥滝山ルート



登山口から帆柱山山頂まで30分
登山口から奥滝山山頂まで70分